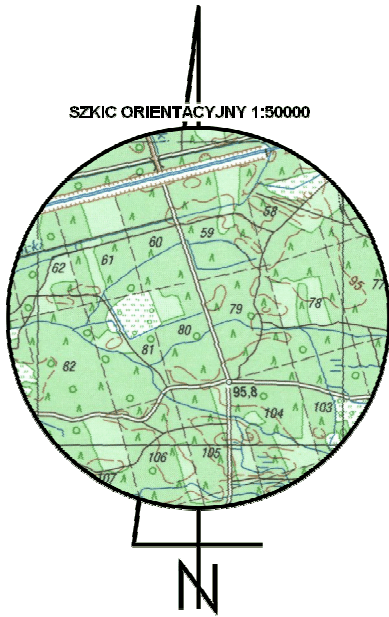
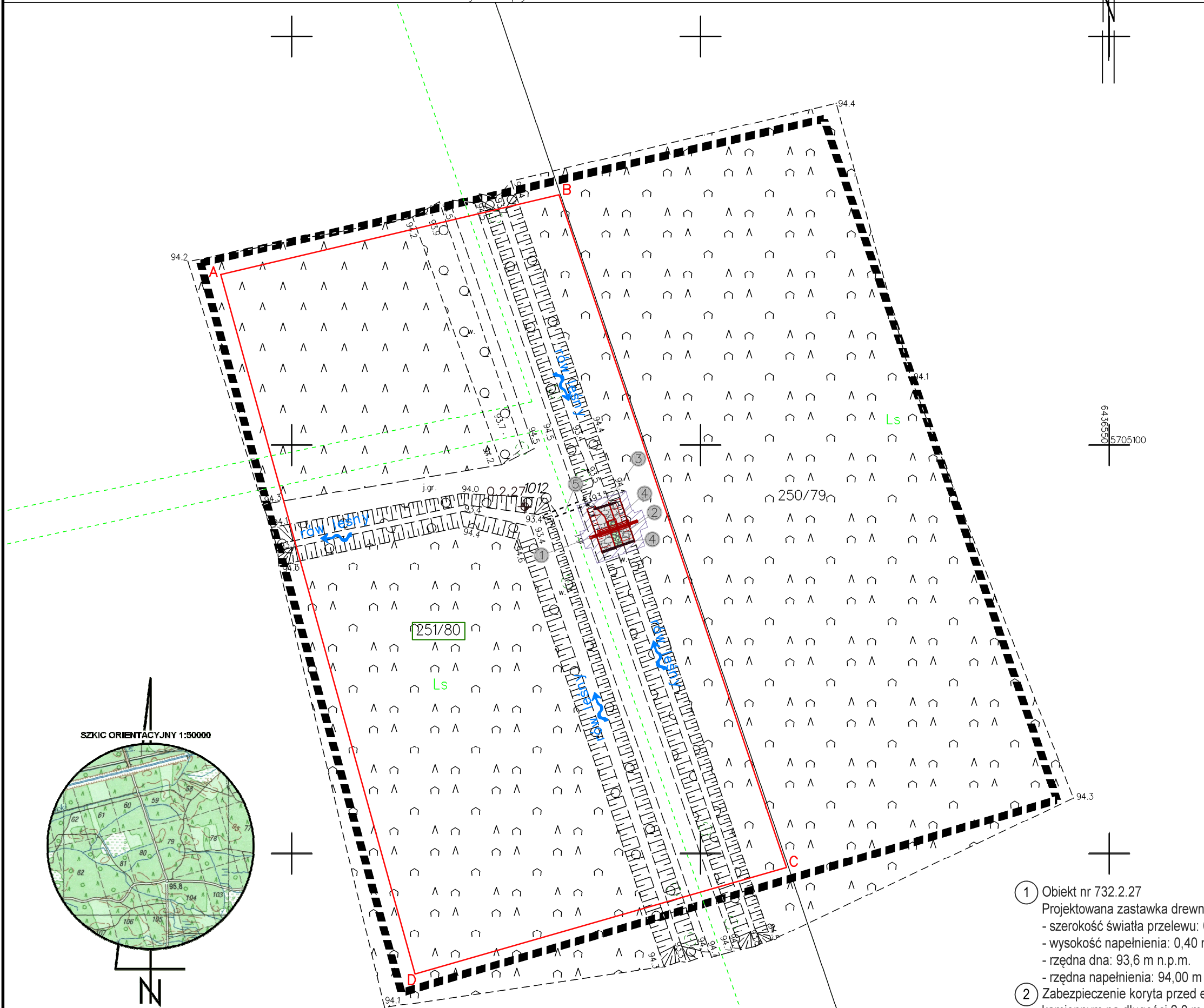


Sekcje mapy: 6.156.13.01.1.2; 6.157.13.21.3.4



MAPA DO CELÓW PROJEKTOWYCH		Arkusz 12(45)
Oznaczenie kancelaryjne zgłoszenia pracy geodezyjnej	GKK.6640.2710.2018	
Miejscowość	Książęca Wieś Nr 732.2.27	
Jednostka ewidencyjna	identyfikator	022006_5
	nazwa	Żmigród
Obszar ewidencyjny	identyfikator	0017
	nazwa	Książęca Wieś
Skala rysunku	1:500	
Nazwa układu współrzędnych	prostokątnych płaskich	PL2000/6
	wysokości	PL-KRON 86-NH
Oznaczenie granic obszaru aktualizacji		
Mapa została wykonana bez ustalenia gruntów obciążonych służebnościami gruntowymi		
Oznaczenie i symbol konturu użytku gruntowego, który nie jest ujawniony w bazie danych ewidencji gruntów i budynków		brak
Mapa w formie oznaczona liniami przerywanymi aktualna na dzień 27.02.2019r.		
Geodeta uprawniony inż. Artur Nowak Ligota 74 b, 55-100 Trzebnica tel. 507 464 685 NIP 8991305809, REGON 022482430		
Nazwa i imię i nazwisko wykonawcy oraz data i podpis osoby reprezentującej wykonawcę		

- 1) Obiekt nr 732.2.27
Projektowana zastawka drewniana na rowie leśnym
- szerokość światła przelewu: 0,8 m
- wysokość napełnienia: 0,40 m
- rzędna dna: 93,6 m n.p.m.
- rzędna napełnienia: 94,00 m n.p.m.
- 2) Zabezpieczenie koryta przed erozją narzutem kamiennym na długości 2,0 m poniżej i 3,0 m powyżej zastawki
- frakcja kamienia: 15-25 cm
- grubość warstwy: 30 cm
- 3) Stabilizacja umocnień kamiennych palisadą drewnianą
- średnica pali: 12-14 cm
- długość pali: 1,5 m
- 4) Zabezpieczenie dna na długości 2,0 m powyżej i 1,0 m poniżej zastawki poprzez obrukowanie kamieniem na zaprawie cementowej
- frakcja: 15-30 cm
- 5) Konserwacja istniejącego przepustu
- oczyszczenie i odmulenie

Zakres ewentualnego wyrównania terenu do istniejących rzędnych

Poswiadcza się, że niniejszy dokument został opracowany w wyniku prac geodezyjnych i kartograficznych, których rezultaty zawiera operat techniczny wpisany do ewidencji materiałów państwowego zasobu geodezyjnego i kartograficznego

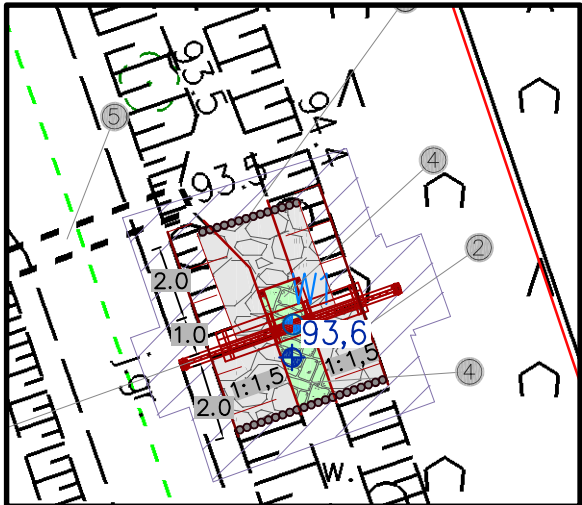
Organ prowadzący państwowy zasób geodezyjny i kartograficzny
identyfikator ewidencyjny materiału zasobu - operatu technicznego
Data wpisania operatu technicznego do ewidencji materiałów zasobu
Imię, nazwisko i podpis osoby reprezentującej organ

STARSZA TRZEBNICKI
P.0222.24.7.1524
19.06.2019
KRAJCARZ












Zastrzega się wszelkie prawa wynikające z ustawy o prawie autorskim. Niniejszy rysunek nie może być przerysowywany, uzupełniany lub odstąpiony komukolwiek bez pisemnej zgody posiadacza praw autorskich: Instytut OZE Sp. z o.o.

Nie należy odmierzать wymiarów z rysunku, ani używać go jako szablonu. Przed przystąpieniem do prac budowlanych wszystkie wymiary należy sprawdzić w naturze. W przypadku stwierdzenia niezgodności należy zwrócić się do projektanta.

Szczegół rozwiązania projektowego
Skala 1:200



Za zgodność z oryginałem mapy do celów projektowych w zakresie symboli, znaków, treści oraz skali.

Legenda:			
	numer ewidencyjny działki inwestycyjnej		
	granice działek ewidencyjnych		
	zakres MDCP		
	narzut kamienny		
	obrukowanie kamieniem łupanym		
	palisada drewniana		
	odwiert geologiczny		
	kierunek spływu wód powierzchniowych		
	linia rozgraniczająca teren inwestycji		
Zasięg oddziaływania inwestycji zgodny z załącznikiem graficznym do decyzji o ustaleniu lokalizacji celu publicznego znak: AGN.6733.7.2019 z dnia 16.10.2019r.			
Oznaczenie punktu		Współrzędne	
		X	Y
		5705089.7393	6436489.4482
0	10-2020	Wydanie pierwotne rysunku.	
Nr rew.	Data	Opis zmian	
Inwestor: Państwowe Gospodarstwo Leśne Lasy Państwowe Nadleśnictwo Żmigród ul. Parkowa 4a 55-140 Żmigród			
Biuro projektowe: Instytut OZE Sp. z o. o. ul. Skrajna 41A, 25-650 Kielce			
Inwestycja (Projekt nr SW732): Rozbórka 15 przepustów, budowa 2 brodów, 12 brodów z progiem, 2 progów, 3 przepustów, 12 przepustów z piętrzeniem, 7 zastawek oraz odbudowa 1 rowu melioracyjnego w ramach inwestycji pn. "Zwiększenie wykorzystania zasobów wodnych poprzez adaptację istniejących systemów melioracyjnych do pełnienia funkcji retencyjnych oraz niwelowanie ich negatywnego oddziaływania na ekosystemy leśne na terenie Leśnego Kompleksu Promocyjnego Lasy Doliny Baryczy"			
Adres inwestycji: dz. ewidencyjna nr 251/80 obręb 0017 Książęca Wieś gm. Żmigród, powiat trzebnicki, woj. dolnośląskie			
Imię i nazwisko		Branża, nr upr.	Podpis
Projektant: mgr inż. Anita Banaś			
Sprawdzający: mgr inż. Mateusz Trela		hydrotechniczna SWK/0079/PBH/19	
Asystenci Projektanta: mgr inż. Wiktor Krajcarz			
mgr inż. Barbara Jakubczyk		hydrotechniczna	
Nazwa rysunku: Projekt Zagospodarowania Terenu: obiekt 732.2.27 - zastawka			
Stadium: Projekt budowlany	Branża: hydrotechniczna	Nr rysunku: PB-H-1.2	
Skala: 1:500	Data: 10-2020	Format: A3roll	Str: